


























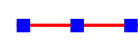






LEGENDA FUNKČNÍHO VYUŽITÍ PLOCH HLAVNÍHO VÝKRESU

(KOMPLEXNÍ URBANISTICKÝ NÁVRH DLE ÚP)

STABIL. PLOCHY	NÁVRH				
.....		HRANICE KATASTRU		ZAHRÁDKÁŘSKÉ OSADY	
-----		HRANICE SOUČASNĚ ZASTAVĚNÉHO ÚZEMÍ OBCE		VODNÍ TOKY, NÁHONY	
	-----	HRANICE ZASTAVITELNÉHO ÚZEMÍ OBCE		LESY	
		HRANICE KRNPAP - III. ZÓNA		OCHRANNÁ ZELEŇ	
.....		HRANICE PŘÍRODNÍ KULTURNÍ PAMÁTKY SLUNEČNÍ STRÁŇ		ZAHRADY, LOUKY, VEŘ. ZELEŇ V SOUVISLÉM ZASTAVĚNÍ	
		OCHRANNÁ PÁSMA PŘÍRODNÍCH LÉČIVÝCH ZDROJŮ LÁZEŇSKÉHO MÍSTA J. LÁZNĚ		ZAHRADY, LOUKY MIMO SOUVISLÉ ZASTAVĚNÍ	
		I. STUPNĚ		ORNÁ PŮDA	
		II. STUPNĚ		HŘBITOV	
		ÚZEMÍ ČISTĚ OBYTNÁ - RD		BOŽÍ MUKA, KAPLE	
		ÚZEMÍ ČISTĚ OBYTNÁ - BD		ŽELEZNICE	
		ÚZEMÍ OBYTNÁ SMÍŠENÁ / TRANSFORMAČNÍ		SILNICE II. TŘÍDY	
		ÚZEMÍ OBYTNÁ SMÍŠENÁ - CENTRÁLNÍ		SILNICE III. TŘÍDY	
		ÚZEMÍ OBYTNÁ KOMERČNÍ / TRANSFORMAČNÍ		MÍSTNÍ KOMUNIKACE	
		ÚZEMÍ OBČANSKÉ VYBAVENOSTI		AUTOBUSOVÉ ZASTÁVKY	
		ÚZEMÍ PRO VÝROBU A SKLADOVÁNÍ		PARKOVIŠTĚ	
		ÚZEMÍ ZEMĚDĚLSKÝCH STAVEB		TURISTICKÉ A CYKLOTURISTICKÉ STEZKY	
		ÚZEMÍ PRO SPORT, REKREACI A CESTOVNÍ RUCH		VN, TS A OCHRANNÁ PÁSMA VN	
		LYŽAŘSKÉ VLEKY A SJEZDOVKY		STANOVENÉ ZÁPLAVOVÉ ÚZEMÍ - V HRANICI KORYTA ŘEKY ÚPY	
		ÚZEMÍ TECHNICKÉHO VYBAVENÍ			
		NEMOVITÉ KULTURNÍ PAMÁTKY			