

ÚZEMNÍ PLÁN SVOBODA NAD ÚPOU VÝKRES ZÁKLADNÍHO ČLENĚNÍ ÚZEMÍ

Pec pod Sněžkou
k. ú. Velká Úpa I

Janské Lázně
k. ú. Černá Hora v Krkonoších

Horní Maršov
k. ú. Maršov III

Mladé Buky
k. ú. Sklenářovice

k. ú. Maršov II






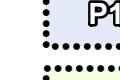

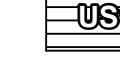
k. ú. Maršov I

Janské Lázně
k. ú. Janské Lázně

Svoboda nad Úpou
k. ú. Svoboda nad Úpou

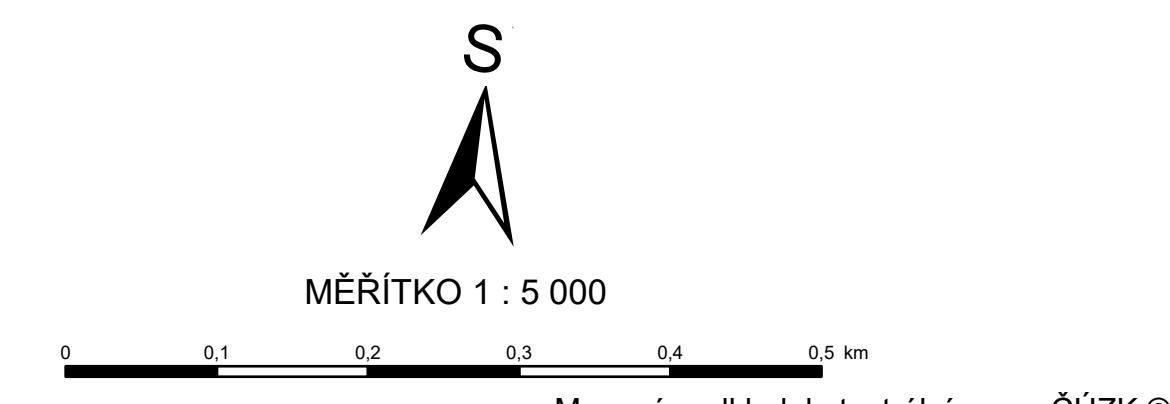
Mladé Buky
k. ú. Mladé Buky


ZÁKLADNÍ ČLENĚNÍ ÚZEMÍ

-  hranice řešeného území
-  hranice obcí
-  hranice katastrálních území
-  hranice zastavěného území
-  hranice zastavitelných ploch
-  hranice ploch přestavby
-  hranice ploch změn v krajině
-  plochy a koridory, ve kterých je rozhodování o změnách v území podmíněno zpracováním územní studie (Z11a, Z11b, Z18, P1, P4)

POZNÁMKY

- ★ Plocha určená k zastavění rozhodnutím či souhlasem, které nabyl právní moci, avšak příslušná stavba či využití území nejsou dosud zapsány v KN.



HLAVNÍ PROJEKTANT - ODPOVĚDNÝ ZÁSTUPCE ZHOTOVITELE Ing. arch. Alena Koutová, ČKA č. 00750	PROJEKTANT kolektiv zhotovitele	ZHOTOVITEL IČ 01807935 
OBJEDNATEL/PORIZOVATEL Město Svoboda nad Úpou / Městský úřad Trutnov	KRAJ Královéhradecký	MĚSTO Svoboda nad Úpou
Územní plán Svoboda nad Úpou		Opletalova 1626/36, 110 00 Praha 1 Projektové středisko Hradec Králové Titlův č.p. 219, 500 03 Hradec Králové
Výkres základního členění území		ZAKÁZKOVÉ ČÍSLO 03873214
		ÚČELOVÝ STUPEŇ ÚPÚ
		PROFESE URB
		DATUM 04/2022
		MĚŘÍTKO 1 : 5 000
		ČÍSLO I.2.a