

Změny v odpadovém systému města od 1.11.2021

Zastupitelstvo města Svobody nad Úpou schválilo dne 13.9.2021 novou obecně závaznou vyhlášku š. 2/2021, o stanovení obecního systému odpadového hospodářství, která bude účinná **od 1. listopadu 2021**.

Jaké změny nás čekají?

Z celého území našeho města zmizí kontejnery o objemu 1100 litrů na stanovištích po městě (zůstanou tam pouze nádoby na sklo).

Výjimkou bude pouze Rýchorské sídliště, kde dojde k zachování kontejnerových stání, ale i zde obyvatelé čekají změny. **Kontejnerová stání budou sloužit výhradně obyvatelům panelákových domů, velkoobjemové kontejnery budou označeny samolepkou s textem, pro který vchod jsou určeny.** Dojde zde k přemístění nádob či kontejnerových stanovišť. Některé vchody si budou kontejnery o objemu 1100 litrů i zamykat, takže jakékoliv odkládání odpadu mimo vyhrazené nádoby bude považováno za přestupek a může být pokutováno. Obyvatele, resp. vlastníky bytů v panelákových domech tedy žádáme, aby se informovali u svých předsedů jednotlivých Společenství vlastníků jednotek.

A kam tedy s odpadem?

Popelnice na směsný komunální odpad a bioodpad už většina z nás má. **Během října bude město mezi vlastníky domů rozdávat další popelnice o objemu 240 litrů, a to se žlutým víkem na plasty a modrým víkem na papír.** Popelnice se budou přidělovat formou výpůjčky, a to vlastníkům nemovitostí, kde je někdo přihlášen k trvalému pobytu, a tudíž je plátcem místního poplatku za odpad. Pokud má někdo na našem území města nemovitost a nikdo v ní není přihlášen k trvalému pobytu, musí si nádoby na tříděný odpad i směsný odpad zajistit sám. **O distribuci nádob budeme včas informovat – web města, úřední desky, Facebook, aplikace hlášení rozhlasu.**

Všechny popelnice je povinen každý vlastník nemovitosti mít umístěny na svém pozemku a **v den svozu** je přistavit ke svozové trase. Proč? Abychom zabránili tomu, že ve vašich popelnicích nebo kolem nich neskončí cizí odpad.

Některé bytové domy (kde je více bytů) využily nabídky města a u svých domů budou mít kontejnery o objemu 1100 litrů, aby každý byt nemusel mít popelnice). Ale tyto velké kontejnery musí mít na vlastních pozemcích a v den svozu je přistavit ke svozové trase.

Jak zjistím, kudy vede svozová trasa?

Na webu města byla zřízena sekce **Odpadový systém** - <http://www.musvoboda.cz/odpadovy-system>, kde jsou zveřejňovány všechny informace k odpadovému systému. Svozové trasy vedou městem tak jako doposud, takže většina domů je na svozové trase a stačí pouze vyndat popelnice **v den svozu** před dům nebo k silnici.



V některých lokalitách je však dostupnost svozové techniky nemožná, nebo tam zajíždí svozová technika jen v létě a na zimu je třeba odpadové nádoby dávat na určené stanoviště. Pro tyto lokality byly vytvořeny svozové mapky, ve kterých jsou zakresleny letní a zimní svozové trasy, stanoviště pro odkládání nádob včetně vyjmenovaných čísel popisných, pro která jsou stanoviště určena.

Svozové mapky jsou dostupné na webu města:

<http://www.musvoboda.cz/odpadovy-system/2857-svozove-mapky>



Svozové mapky se týkají lokalit Sluneční stráž, Luční a Kostelní ulice, Horské ulice, Nový svět, Maršovské ulice, ulice K Muchomůrce a Maršova II.

Kde jsou po obci další stanoviště, například na sklo?


Na webu města najdete dokument s názvem **Stanoviště umístění a odkládání odpadových sběrných nádob na území města Svoboda nad Úpou**

<http://www.musvoboda.cz/odpadovy-system/2856-szanm-stanovi-umistni-a-odkladani-odpadovych-sbrnych-nadob-na-uzemi-msta-svoboda-nad-upou>



V jakých intervalech se bude odpad svážet a kdy?

Svozovým dnem bude **vždy středa** (směsný komunální odpad 1x za 14 dní, papír 1x za měsíc, plasty 1x za měsíc) a **pátek** (bioodpad – 1x za 14 dní v létě, 1x za měsíc v zimě). Pro jednoduchost jsme pro vás připravili svozový kalendář na období od 1.11.2021 – 31.12.2022:

		Město Svoboda nad Úpou	
Svozový kalendář na období 2021 - 2022 (vždy středa)			
2021 - LISTOPAD	3	10	17
2021 - PROSINEC	1	8	15
2022 - LEDEN	5	12	19
2022 - ÚNOR	2	9	16
2022 - BŘEZEN	2	9	16
2022 - DUBEN	6	13	20
2022 - KVĚTEN	4	11	18
2022 - ČERVEN	1	8	15
2022 - ČERVENEC	6	13	20
2022 - SRPEN	3	10	17
2022 - ZÁŘÍ	7	14	21
2022 - ŘÍJEN	5	12	19
2022 - LISTOPAD	2	9	16
2022 - PROSINEC	7	14	21
			směsný komunální odpad
			papír
			plasty
Svozový kalendář - bioodpad (vždy pátek v sudém týdnu)			
2021 - LISTOPAD	5	19	
2021 - PROSINEC	17		
2022 - LEDEN	14		
2022 - ÚNOR	25		
2022 - BŘEZEN	25		
2022 - DUBEN	8	22	
2022 - KVĚTEN	6	20	
2022 - ČERVEN	3	17	
2022 - ČERVENEC	1	15	29
2022 - SRPEN	12	26	
2022 - ZÁŘÍ	9	23	
2022 - ŘÍJEN	7	21	
2022 - LISTOPAD	11	25	
2022 - PROSINEC	23		

Bydlím v nedostupné lokalitě pro svozovou techniku a v zimě nezvládnou stáhnout popelnici ke svozové trase?

I na toto jsme mysleli. V zimním období bude možné dávat na určené stanoviště **v den svozu** v rámci zimní svozové trasy označené odpadové pytle (černé na směsný, modré na papír a žluté na plasty), Tato výjimka se týká ale pouze několika domů v okrajových částech města a jsou vyjmenovány ve svozových mapkách. Odpadové pytle budou označeny logem svozové společnosti a bude možné si je vyzvednout v omezeném a evidovaném množství na radnici na hospodářsko-správním odboru ve druhém patře.

Pořád mi není jasné, co mám dělat, kde se mohu zeptat?

Kontaktními osobami při zavádění změn v odpadovém hospodářství našeho města jsou na Městském úřadu ve Svobodě nad Úpou:

Ing. Ivana Balcarová – tajemnice MěÚ,

email: iva.balcarova@musvoboda.cz, tel. 499 871 197, mobil 731 479 260

Mgr. Petr Schön – vedoucí odboru HSO,

email: petr.schon@musvoboda.cz, tel. 499 871 145, mobil 731 716 387

Pokud máte chytrý telefon, doporučujeme si stáhnout aplikaci Hlášení rozhlasu, ze které se dozvíte vše důležité o dění v našem městě, nejen o odpadech.



Každá změna sebou přináší občas zmatky a nedostatky, i nás určitě čekají. Naším cílem je však odstranění nepořádku kolem veřejných kontejnerových stání. Proto předem děkujeme za trpělivost, ale hlavně děkujeme za to, že nám pomáháte s tříděním odpadů už přímo ve vašich domácnostech.

Stanoviště umístění a odkládání odpadových sběrných nádob na území města Svoboda nad Úpou

Specifikace stanoviště				Oddělené soustředování složek komunálního odpadu "TŘÍDĚNÝ ODPAD"					Soustředování směsného KO				
k.ú.	číslo stanoviště	název stanoviště	mapka č.	plast 1100 l	papír 1100 l	sklo zelený se spodním výsypem	sklo bílý se spodním výsypem	jedlé tuky a oleje 120 l	stanoviště pro odkládání <u>označených</u> barevných pytlů v den svozu v zimním období v případě nedostupnosti svozové techniky	stanoviště pro umístění hnědých biopopelnic v den svozu v zimním období v případě nedostupnosti svozové techniky	černé kontejnery 1100 l na směsný komunální odpad	stanoviště pro odkládání <u>označených</u> černých pytlů se směsným KO v den svozu v zimním období	
Svoboda nad Úpou	1	Úpská - mezi čp. 422 a 482 na p.p.č. 809/1	1			1							
	2	Sluneční stráň napravo od křižovatky pod čp. 302 - viz mapka		letní trasa - stanoveno místo pro umístění nádob ke svozové trase pro vyjmenované nemovitosti - viz mapka						ANO	ANO		ANO
	3	Sluneční stráň u křížku na p.p.č. 440/3 - viz mapka		letní trasa - stanoveno místo pro umístění nádob ke svozové trase pro vyjmenované nemovitosti - viz mapka						ANO	ANO		ANO
	4	Sluneční stráň naproti čerpací stanici Eurobit				1	1						
	5	Kostelní u DPS				1							
	6	Kostelní - roh křižovatky na p.p.č. 683 pod čp. 406	2	letní trasa - stanoveno místo pro umístění nádob ke svozové trase pro vyjmenované nemovitosti - viz mapka						ANO	ANO		ANO
	7	Horská - křižovatka pod vodojemem nad lesárnou	3	letní trasa - stanoveno místo pro umístění nádob ke svozové trase pro vyjmenované nemovitosti - viz mapka									
	8	Horská - křižovatka u čp. 213 - viz mapka								ANO	ANO		ANO
	9	Horská u Japia				1							
	10	Stará alej pod čp. 208 na p.p.č. 736				1							
	11	p.p.č. 52/2 - spojnice Luční a Kostelní u mostku	2	letní trasa - stanoveno místo pro umístění nádob ke svozové trase pro vyjmenované nemovitosti - viz mapka						ANO	ANO		ANO
	12	náměstí Svornosti u školní jídelny				2	1	1					
	13	Lázeňská u bytových domů na po dohodě s SVJ na p.p.č. 318/1				1							
Maršov I	14	Nový Svět za mostem				1							
	15	Nový svět křižovatka nad garážemi	4	letní trasa - stanoveno místo pro umístění nádob ke svozové trase pro vyjmenované nemovitosti - viz mapka					ANO	ANO		ANO	
	16	Maršovská - křižovatka u čp. 104	5	letní trasa - stanoveno místo pro umístění nádob ke svozové trase pro vyjmenované nemovitosti - viz mapka			1			ANO	ANO		ANO
	17	K Muchomůrce - u hotelu PROM	6	letní trasa - stanoveno místo pro umístění nádob ke svozové trase pro vyjmenované nemovitosti - viz mapka			1			ANO	ANO		ANO
	18	Rýchorské sídliště u informační desky MěÚ	7			1							
	19	Rýchorské sídliště na p.p.č. 681 (určeno výhradně pro čp. 116 a 117)		2	2							2	
	20	Rých. sídliště za objektem Rýchorka na p.p.č. 636 (určeno výhradně pro čp. 125 a 126 vyjma skla)		2	2	1						2	
	21	Rých. sídliště vedle čp. 125 u dětského hřiště na p.p.č. 635 (určeno výhradně pro čp. 127 a 128, vyjma skla)		2	2	1						2	
22	Rýchorské sídliště na p.p.č. 679 (určeno výhradně pro čp. 119, 120 a 121)	3		3							3		
23	Rých. sídliště na p.p.č.632 (určeno výhradně pro čp. 122, 123 a 124)	3	3					1		3			
Maršov II	24	Pod Rýchorami za mostem u čp. 8	8			1		1	ANO	ANO		ANO	
	25	Pod Rýchorami u zahrádek		letní trasa - stanoveno místo pro umístění nádob ke svozové trase pro vyjmenované nemovitosti - viz mapka									
	26	Pod Rýchorami pod čp. 138		letní trasa - stanoveno místo pro umístění nádob ke svozové trase pro vyjmenované nemovitosti - viz mapka									
	27	Pod Světlou Horou u Modrokamenného potoka podél hlavní silnice na p.p.č. 20/2		letní trasa - stanoveno místo pro umístění nádob ke svozové trase pro vyjmenované nemovitosti - viz mapka						ANO	ANO		ANO
	28	Pod Světlou horou u silnice pod čp. 69		letní trasa - stanoveno místo pro umístění nádob ke svozové trase pro vyjmenované nemovitosti - viz mapka						ANO	ANO		ANO
	29	Pod Světlou Horou naproti garážím na p.p.č. 370/1					1			ANO	ANO		ANO

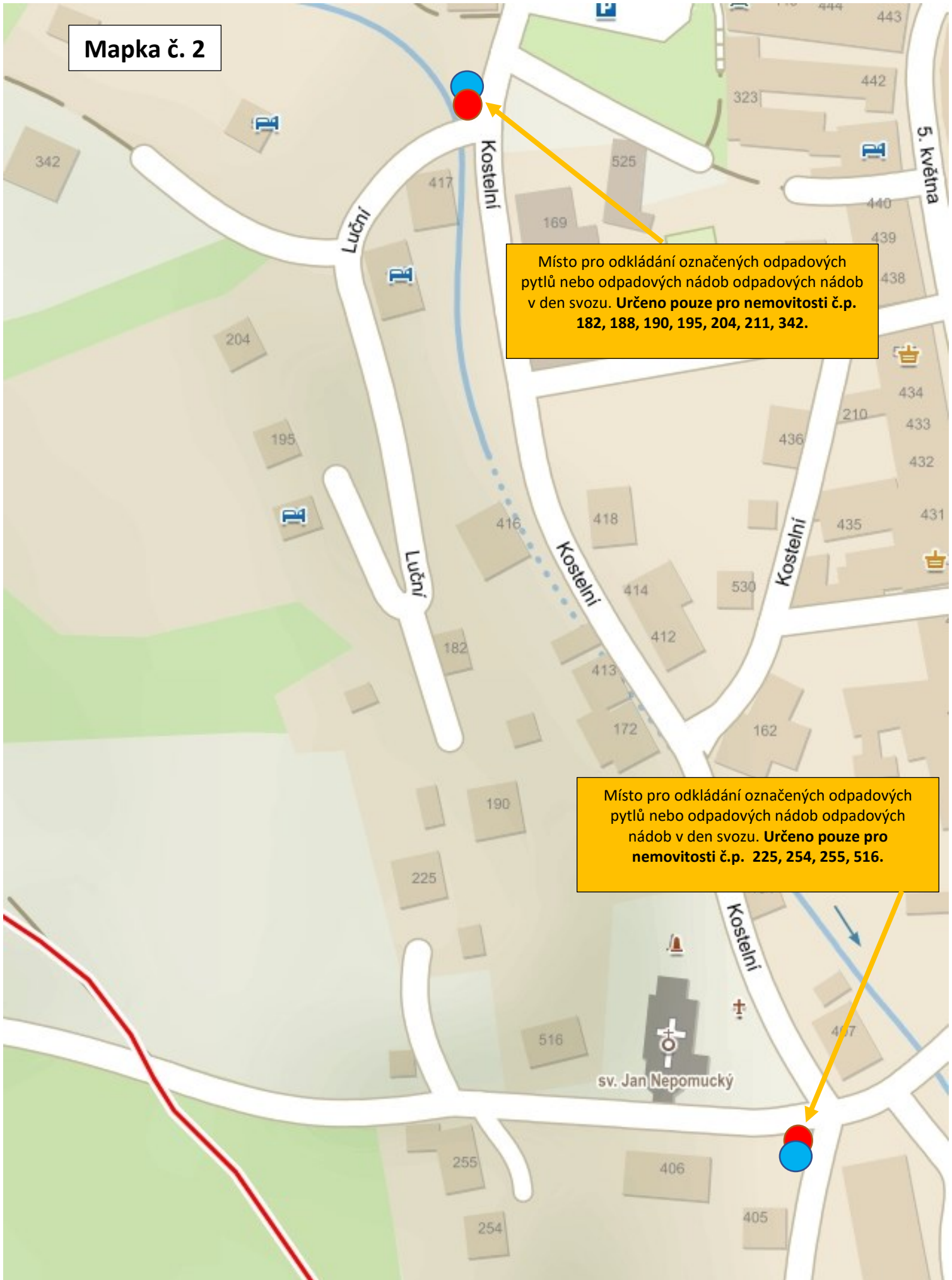
Mapka č. 1



STANOVIŠTĚ č. 3
Místo pro odkládání označených odpadových pytlů nebo odpadových nádob v den svozu.
Určeno pouze pro nemovitosti č.p. 179, 216, 183, 219, 218, 219.

STANOVIŠTĚ č. 2
Místo pro odkládání označených odpadových pytlů nebo odpadových nádob v den svozu.
Určeno pouze pro nemovitosti č.p. 186, 191, 192, 197, 302, 308, 309, 310, 318.

Mapka č. 2



Mapka č. 3

--- letní svozová trasa

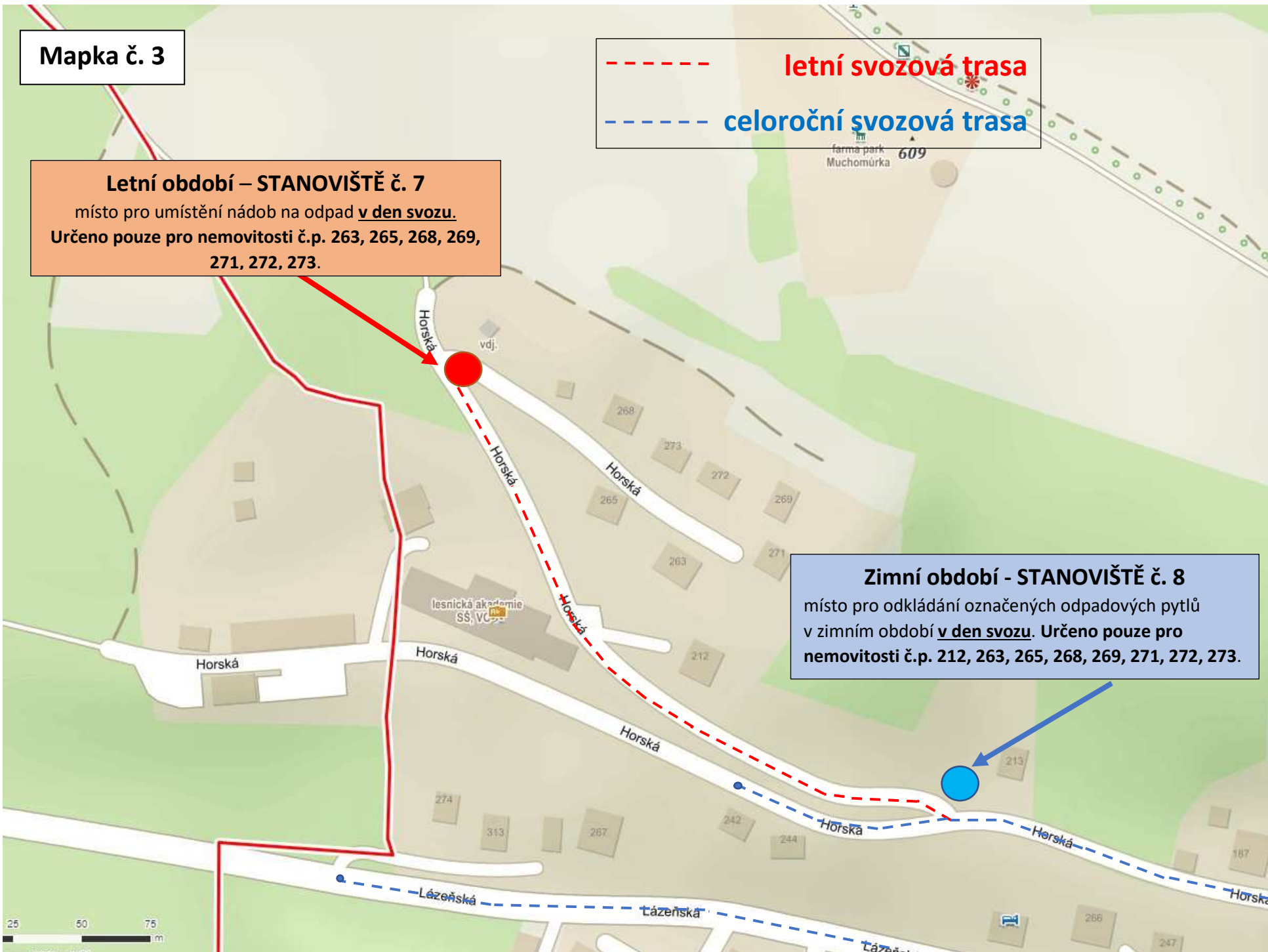
--- celoroční svozová trasa

Letní období – STANOVIŠTĚ č. 7

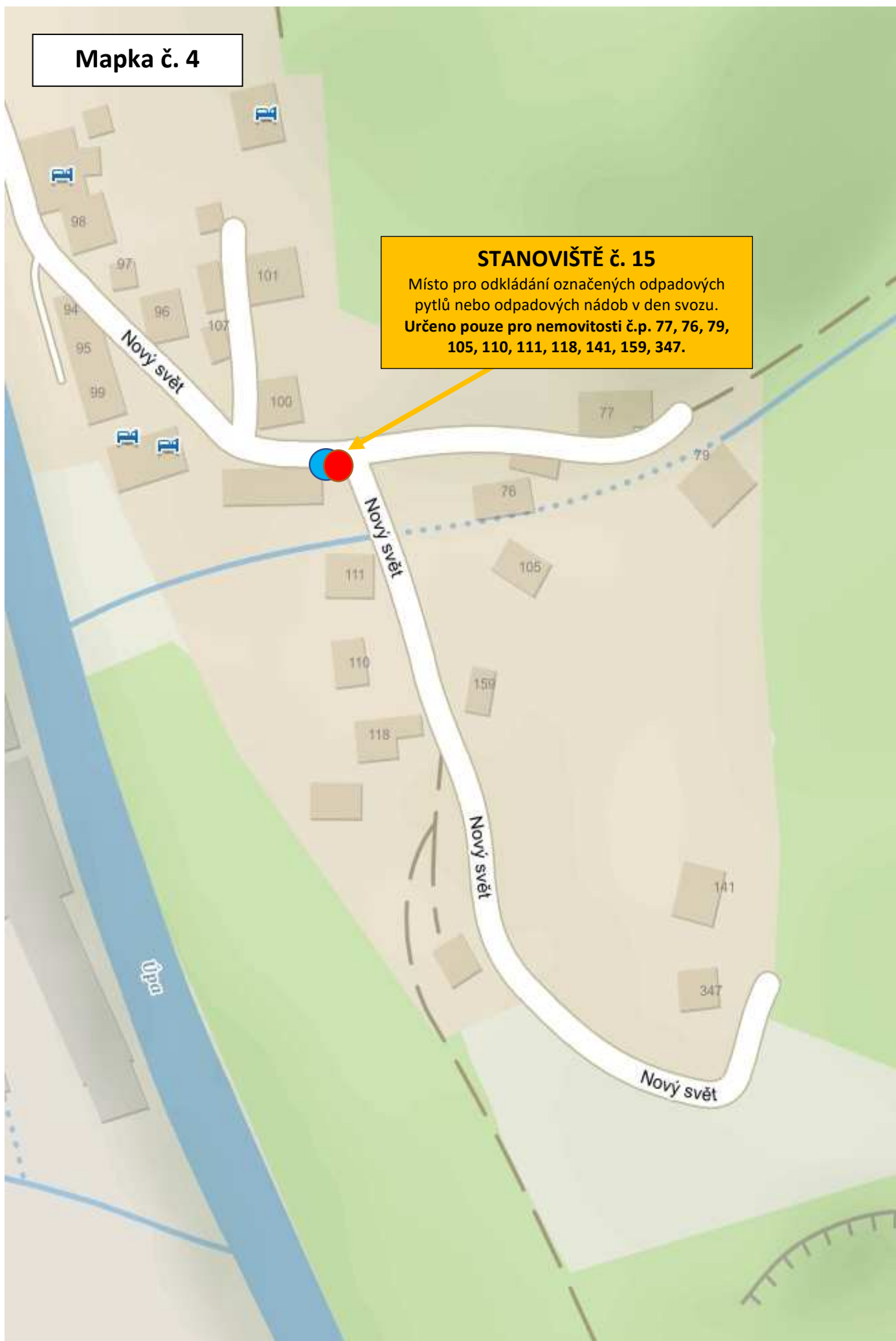
místo pro umístění nádob na odpad v den svozu.
Určeno pouze pro nemovitosti č.p. 263, 265, 268, 269,
271, 272, 273.

Zimní období - STANOVIŠTĚ č. 8

místo pro odkládání označených odpadových pytlů
v zimním období v den svozu. Určeno pouze pro
nemovitosti č.p. 212, 263, 265, 268, 269, 271, 272, 273.



Mapka č. 4



Mapka č. 5



STANOVIŠTĚ č. 16

Místo pro odkládání označených odpadových pytlů nebo odpadových nádob v den svozu. **Určeno pouze pro nemovitosti č.p. 59, 60, 62, 92, 109.**

Mapka č. 6



sv. Josef

STANOVIŠTĚ č. 17

Místo pro odkládání označených odpadových pytlů nebo odpadových nádob v den svozu. **Určeno pouze pro nemovitosti č.p. 10, 68, 84, 140.**

Černohorská

297

Pietteho nám.

K Muchomůrce

K Muchomůrce

Černohorský p.

Spojovací



Mapka č. 7

Rýchorské sídliště

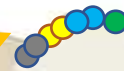
STANOVIŠTĚ č. 21

Stanoviště určené výhradně pro čp. 127 a 128 (sklo pro všechny)



STANOVIŠTĚ č. 20

Stanoviště určené výhradně pro čp. 125 a 126 (sklo pro všechny)



STANOVIŠTĚ č. 18

u informační desky MÚ
sklo a elektrozařízení pro všechny

STANOVIŠTĚ č. 19

Stanoviště určené výhradně pro čp. 116 a 117



STANOVIŠTĚ č. 23

Stanoviště určené výhradně pro čp. 122, 123 a 124 (textil a tuky pro všechny)



STANOVIŠTĚ č. 22

Stanoviště určené výhradně pro čp. 119, 120 a 121



Mapka č. 8

